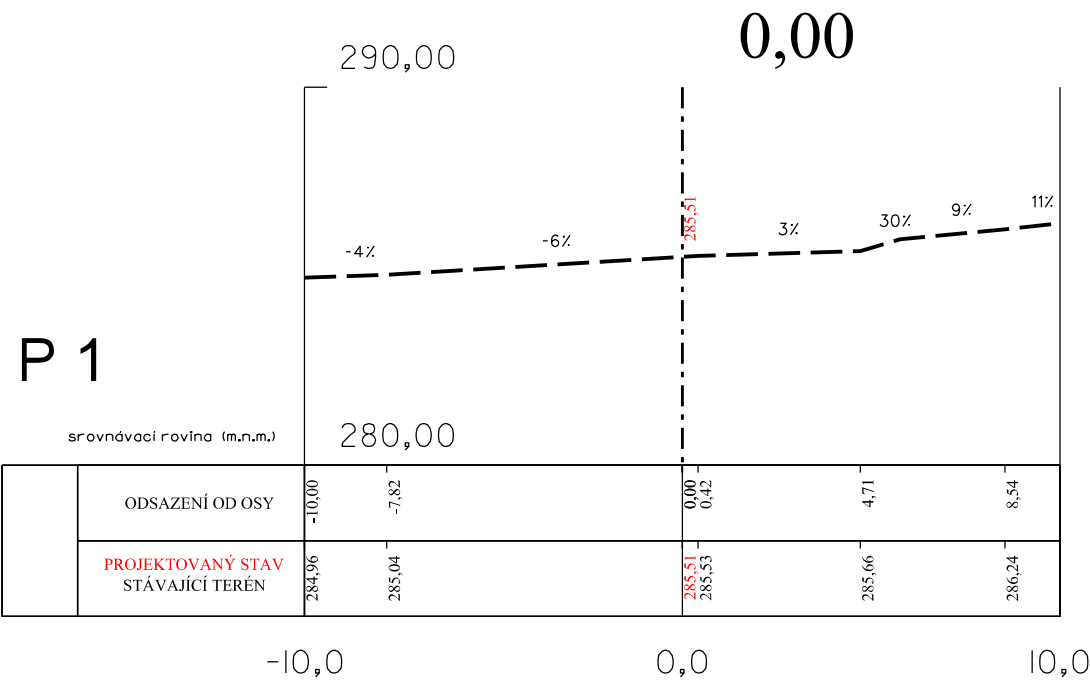
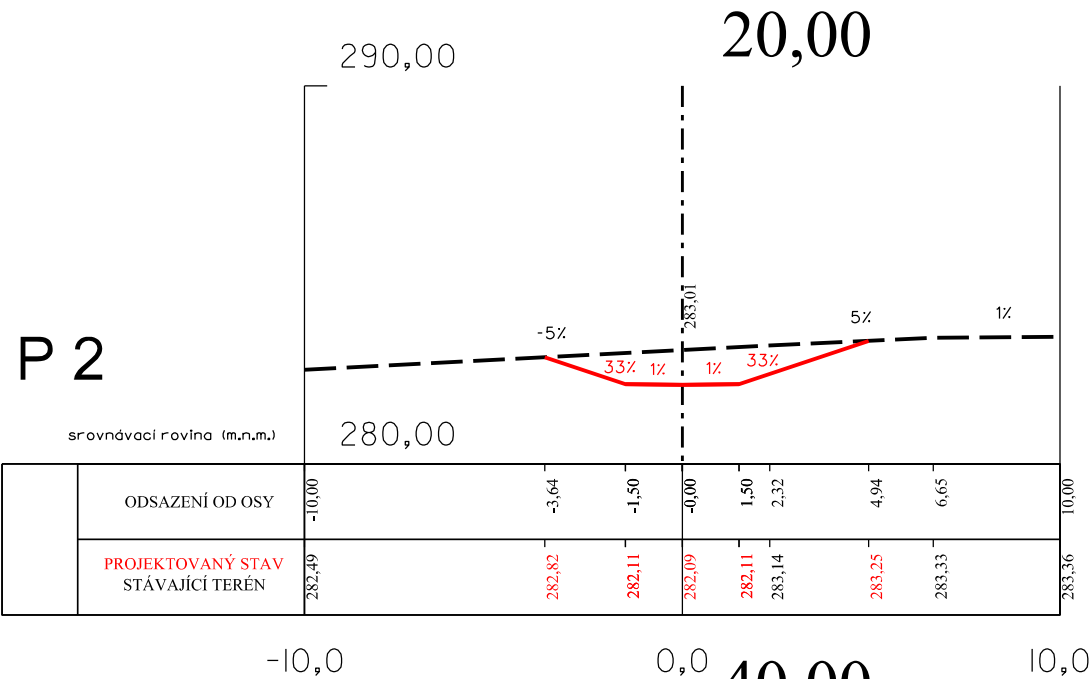


PŘÍČNÉ PROFILY KORYTA
BEZPEČNOSTNÍHO PŘELIVU

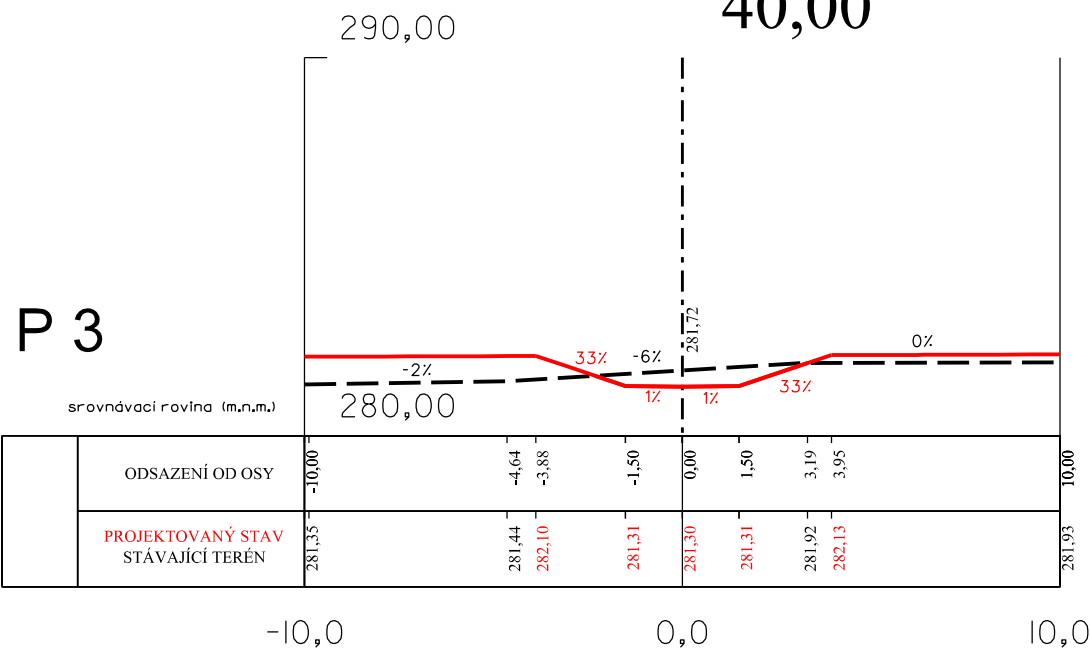
P 1



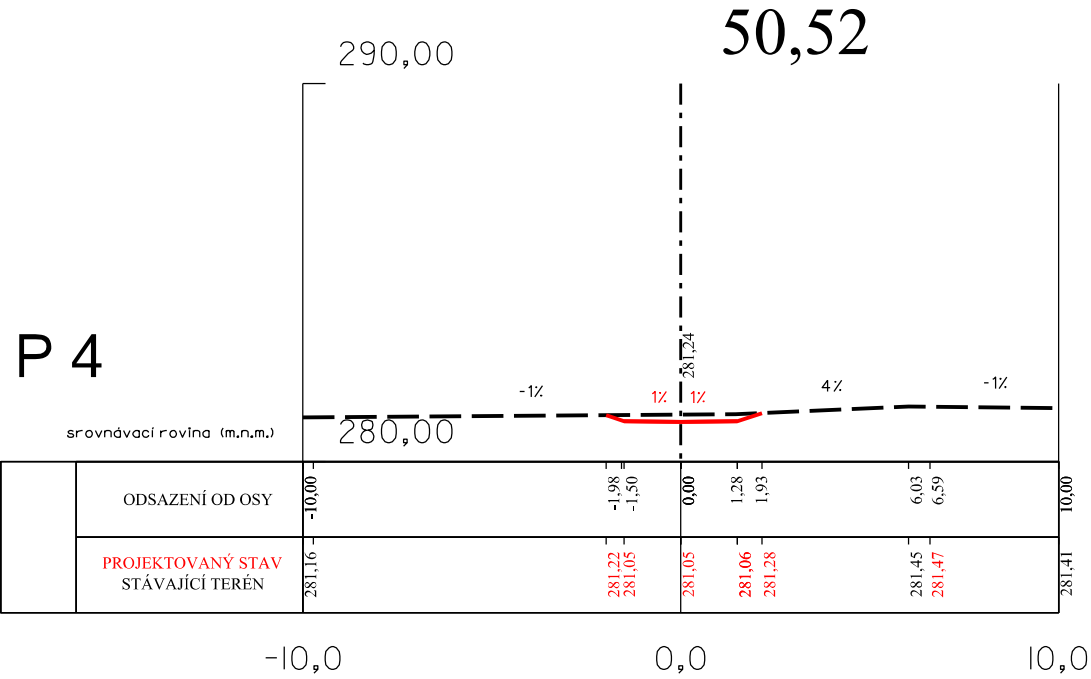
P 2



P 3



P 4



GEOCENTRUM, spol. s r.o.

zeměměřická a projekční kancelář

tř. Kosmonautů 1143/8B, 772 00 Olomouc

zapsána u KS v Ostravě, oddíl C, vl. č. 5555

AUTORIZOVANÝ INŽENÝR PRO STAVBY VODNÍHO HOSPODÁŘSTVÍ
A KRAJINNÉHO INŽENÝRSTVÍ

ING. MICHAL NAJMAN

RAZÍTKO



GEOCENTRUM

spol. s r.o.

zeměměřická a projekční kancelář, Olomouc

Vedoucí projektant:

Ing. Alice Moravcová

Projektant:

Ing. Jan Kopal

Kreslil:

Ing. Jan Kopal

Kontroloval:

Ing. Michal Najman

Kraj: Olomoucký

Obec: Polom

k. ú.: Polom u Hranic

Objednatel:

STÁTNÍ POZEMKOVÝ ÚŘAD,
Krajský pozemkový úřad pro Olomoucký kraj,
Pobočka Přerov

Akce:

Komplexní pozemková úprava v k.ú. Polom u Hranic

Název přílohy:

Dokumentace technického řešení
Poldr č.1
PŘÍČNÉ PROFILY KORYTA BEZPEČNOSTNÍHO PŘELIVU



GEOCENTRUM

spol. s r.o.

zeměměřická a projekční kancelář, Olomouc

ČÍS. SMLOUVY	111 005
ČÍS. ZAKÁZKY	154/2011
DATUM	11/2013
MĚŘÍTKO	1 : 200
SOUŘ. SYSTÉM	S - JTSK
VÝŠKOVÝ SYSTÉM	Bpv
FORMÁT	2 x A4
ČÍS. SOUPRAVY	ČÍS. PŘÍLOHY
	2.3.2.5.3